



1, 2, 3: L'ORATORIO DI CAMPOSANTO VECCHIO OGGI

4, 5, 6: IMMAGINI SCATTATE NELL'OTTOBRE 2000 IN OCCASIONE DELLA MASSIMA PIENA DEL FIUME PO

L'ORATORIO DI CAMPOSANTO VECCHIO

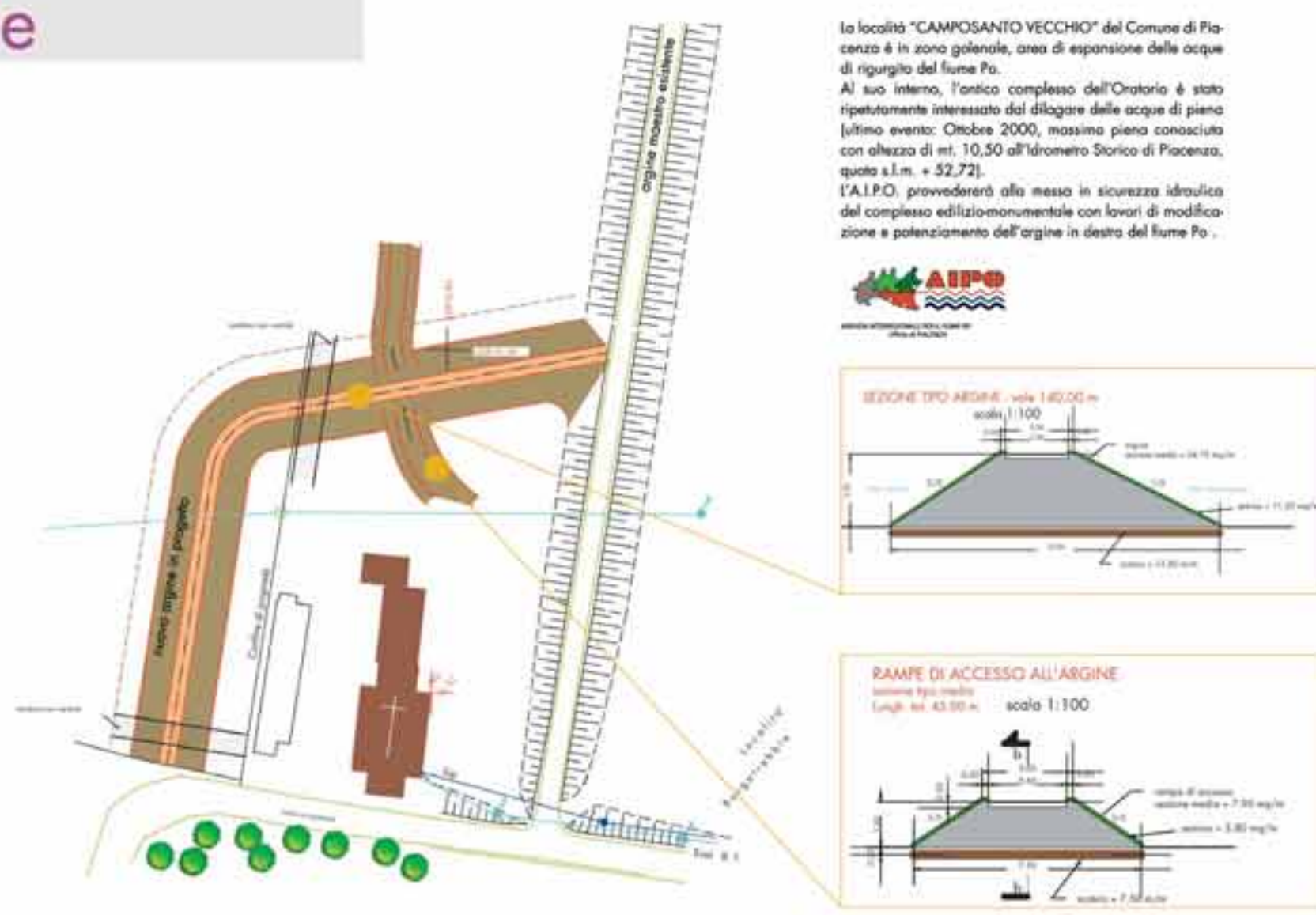
# Centro di documentazione-educazione ambientale a Camposanto Vecchio (Borgotrebbia)

La Parrocchia "Santi Angeli Custodi" di Borgotrebbia sta eseguendo il restauro dell'oratorio di Camposanto Vecchio, costituito dalla Chiesa settecentesca e da due fabbricati e area verde annessi, per adibirli ad usi religiosi e sociali (attività associative, ricreative, culturali, alloggi per famiglie disagiate). L'intervento s'inserisce in una zona "strategica" del progetto di PARCO FLUVIALE che l'Amministrazione Comunale sta elaborando e, precisamente, all'estremità ovest dell'argine maestro del Po, nel punto di connessione tra il Parco del Po e il Parco del Trebbia previsti dal Piano Regolatore; inoltre è in fregio alla strada percorsa dai pellegrini medievali per guardare il Trebbia (la via Francigena).

Sulla base di un'intesa sottoscritta fra il Comune di Piacenza e la Parrocchia di Borgotrebbia, il progetto di recupero dell'oratorio e delle sue pertinenze prevede anche la realizzazione di spazi che saranno **acquistati dal Comune ad uso del Parco Fluviale**:

- 1 CENTRO DI DOCUMENTAZIONE/EDUCAZIONE AMBIENTALE per mostre e incontri, accoglienza di visitatori e scolaresche, visite guidate, al primo piano di uno dei due fabbricati,
- 2 SERVIZI IGIENICI pubblici al piano terra, anche per i frequentatori dell'argine,
- 3 AREA VERDE per attività ludiche.

Gli utenti del Parco Fluviale potranno utilizzare anche spazi cortilizi e il parcheggio per attività didattiche e sociali organizzate dal Comune, d'intesa con la Parrocchia. L'intervento dell'A.I.P.O. di modifica e potenziamento dell'argine maestro permetterà di salvaguardare l'intero complesso edilizio da futuri allagamenti, in occasione delle piene del Po.



1

Dalla presenza della Chiesa e dei fabbricati rurali del Podere si ha una prima ipotesi di intervento: il recupero del complesso denominato Oratorio di Camposanto Vecchio, in un'area di circa 1.810 mq, situata in una zona di espansione delle acque di rigoglio del fiume Po. L'intervento prevede la realizzazione di un centro di documentazione-educazione ambientale, di servizi igienici, di un'area verde e di un parcheggio. Questo complesso è collocato in un'area verde, che ne costituisce un elemento molto suggestivo.

2

Il complesso storico denominato Oratorio di Camposanto Vecchio, è situato a Piacenza in località Borgotrebbia, verso l'argine del fiume Po che confonde con il fiume Trebbia. Il complesso è costituito dalla Chiesa della Beata Vergine del Subligny, dalle due ex-chiese Oratorio del Camposanto Vecchio in località Mezzano, da un'abitazione rurale in aderenza ad essa e da un'altra di via dei Signori. Questo complesso è collocato in un'area verde, che ne costituisce un elemento molto suggestivo.

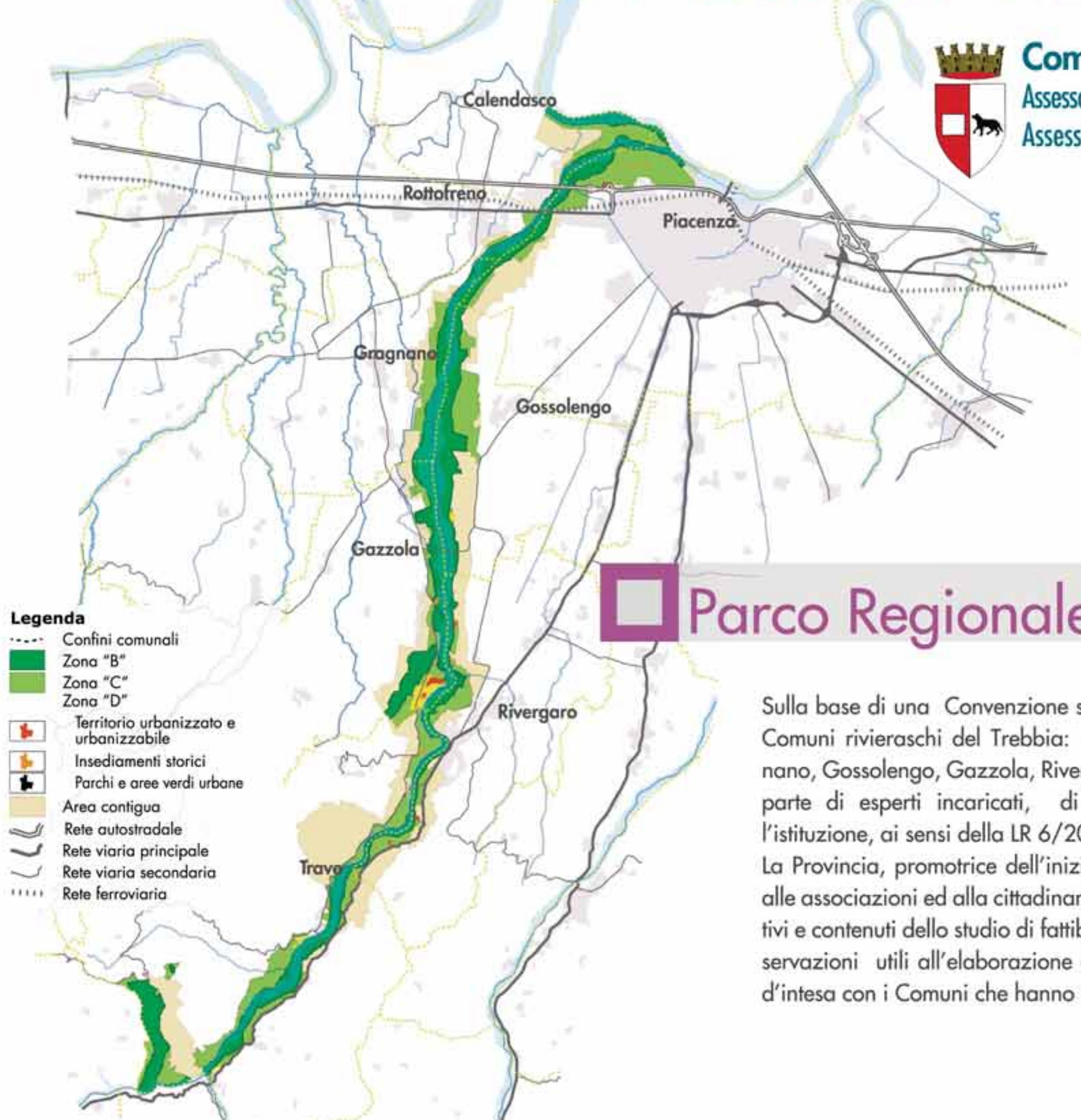
3

Il progetto prevede la posizione del complesso Oratorio di Camposanto Vecchio, in un'area di circa 1.810 mq, situata in una zona di espansione delle acque di rigoglio del fiume Po. L'intervento prevede la realizzazione di un centro di documentazione-educazione ambientale, di servizi igienici, di un'area verde e di un parcheggio. Questo complesso è collocato in un'area verde, che ne costituisce un elemento molto suggestivo.

PROGETTISTI

Arch. Monalisa Forlani e Arch. Valerio Basi

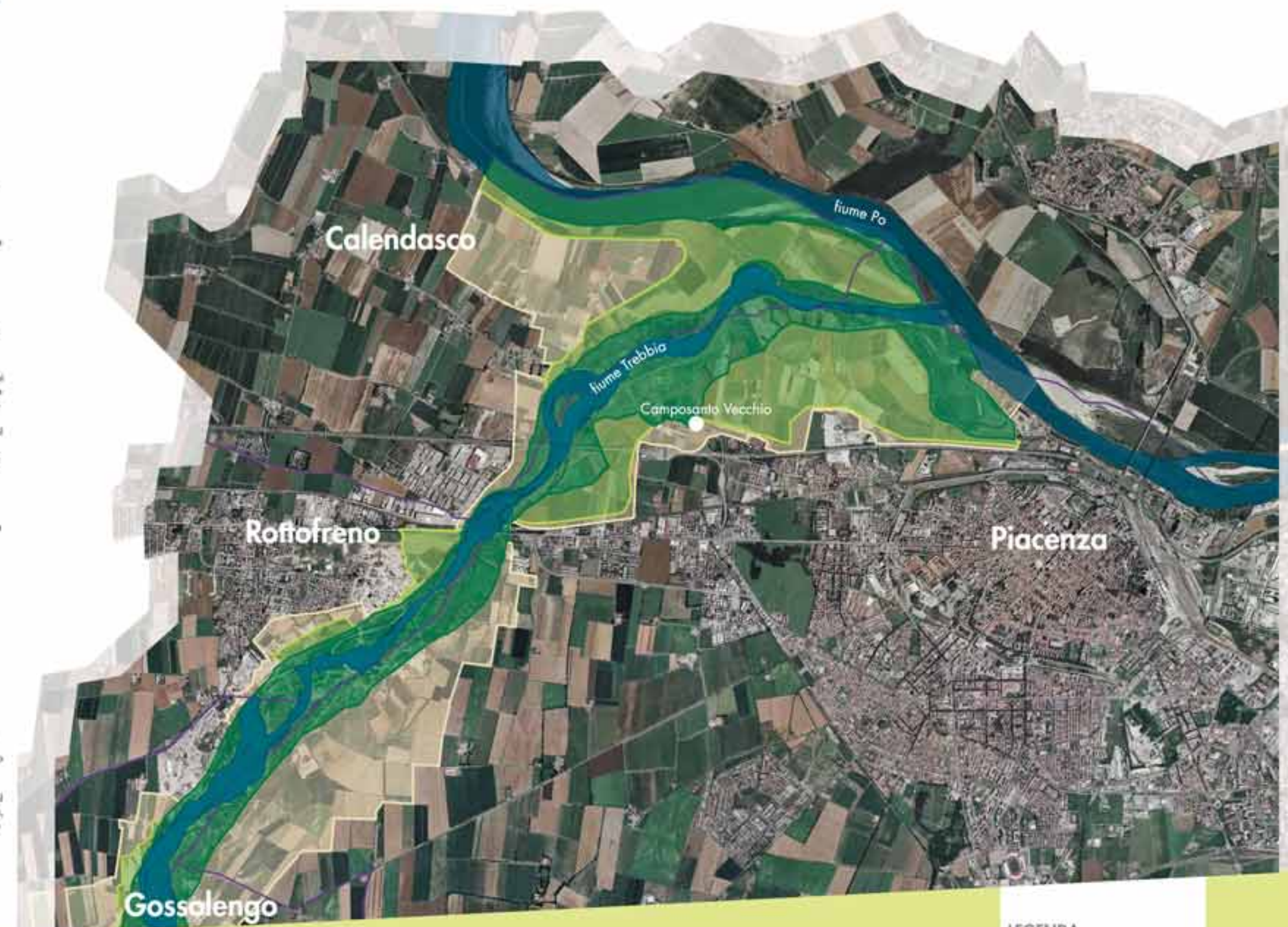
# I PROGETTI PER IL PARCO FLUVIALE



- Legenda**
- Confini comunali
  - Zona "B"
  - Zona "C"
  - Zona "D"
  - Territorio urbanizzato e urbanizzabile
  - Insiediamenti storici
  - Parchi e aree verdi urbane
  - Area contigua
  - Rete autostradale
  - Rete viaria principale
  - Rete viaria secondaria
  - Rete ferroviaria

## Parco Regionale del Basso Trebbia\*

Sulla base di una Convenzione sottoscritta dalla Provincia di Piacenza e 8 Comuni rivieraschi del Trebbia: Piacenza, Calendasco, Rottofreno, Gaggiano, Gossolengo, Gazzola, Rivergaro e Travo, è in corso l'elaborazione da parte di esperti incaricati, di uno studio di fattibilità per proporre l'istituzione, ai sensi della LR 6/2005, del PARCO REGIONALE DEL BASSO TREBBIA. La Provincia, promotrice dell'iniziativa, ha istituito dei tavoli tematici aperti alle associazioni ed alla cittadinanza per discutere pubblicamente sugli obiettivi e contenuti dello studio di fattibilità del Parco e raccogliere proposte e osservazioni utili all'elaborazione della proposta da presentare alla Regione d'intesa con i Comuni che hanno sottoscritto la Convenzione.



- LEGENDA**
- Confini comunali
  - Zona "B"
  - Zona "C"
  - Area contigua

\* bozza da discutere per l'invio della proposta alla Regione

SPONSOR TECNICO: Paver



Cooperative S. Antonio Fabbro

Comune di Piacenza Circonvallazione N. 2